



MINISTERO DELLE FINANZE

DIREZIONE GENERALE DEL CATASTO E DEI SERVIZI TECNICI EERARIALI

278519

ACCERTAMENTO GENERALE DELLA PROPRIETA' IMMOBILIARE URBANA

(R. DECRETO LEGGE 13 APRILE 1939-XVII n. 652)

Planimetria degli immobili urbani denunciati con la Scheda N° 6.087.852

Comune Milano

Ditta De Benedetti Ing. Angelo

Via Te Montenero Civ. N. 46 Fu Anselmo

(*) Segno cognome, nome, paternità del solo primo intestatario

ACCERTAMENTO GENERALE DELLA PROPRIETA' IMMOBILIARE URBANA

(R. D. L. 13 aprile 1939-XVII, n. 652)

COMUNE

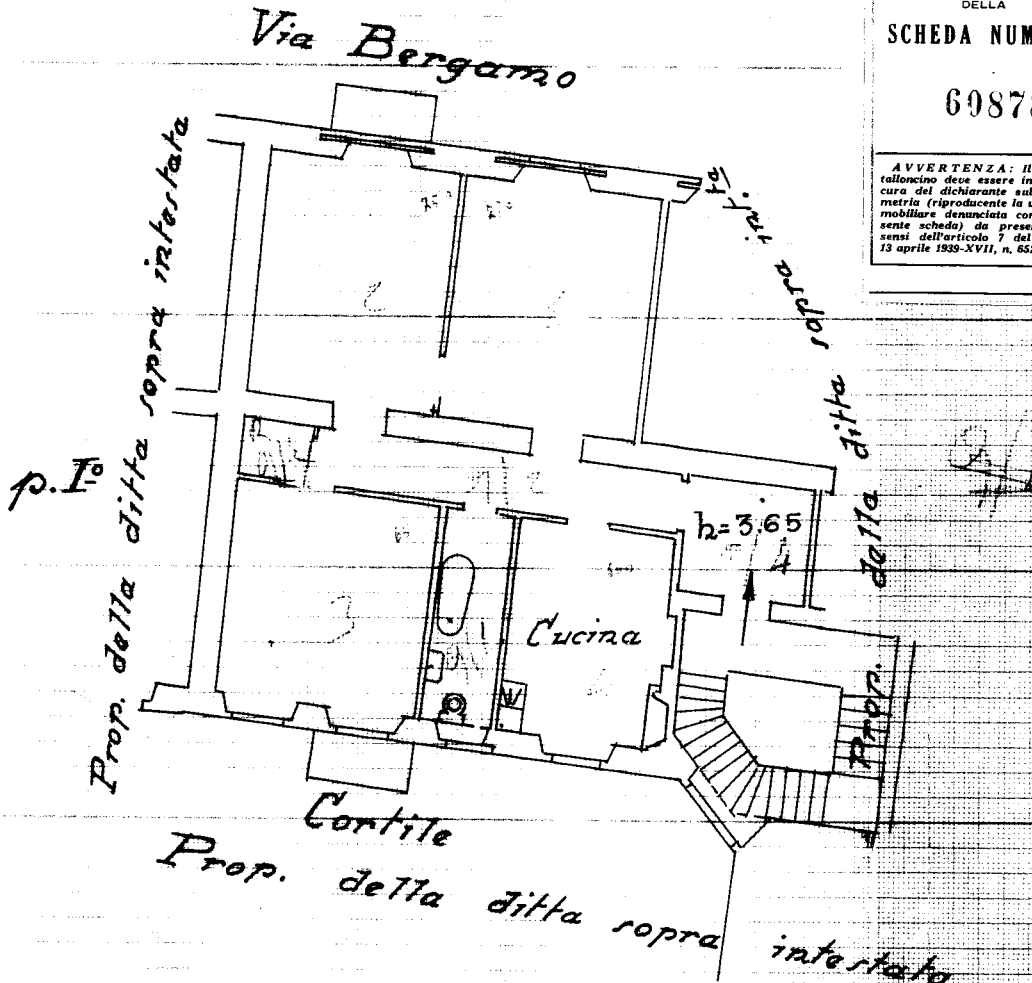
di

Talloncino di riscontro DELLA

SCHEDA NUMERO

6987852

AVVERTENZA: Il presente talloncino deve essere incollato a cura del dichiarante sulla planimetria (riproducendo la unità immobiliare denunciata con la presente scheda) da presentare ai sensi dell'articolo 7 del R. D. L. 13 aprile 1939-XVII, n. 652.

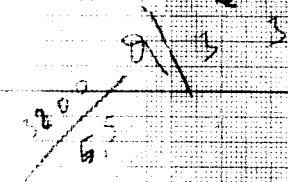
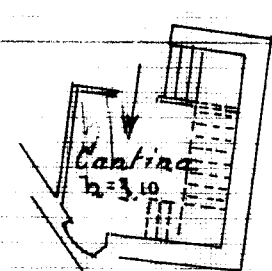


Prop. della ditta sopra interstata

Prop. della ditta sopra interstata

Prop. della ditta sopra interstata

5



ORIENTAMENTO

SCALA n. 1:2000

Compilata da:

Ing. Angelo De Benedetti

(Titolo, nome e cognome del tecnico)

iscritto all'Albo dei periti Ingegneri della Provincia di Milano

Data 25-1-1940-XVII Firma Ing. Angelo De Benedetti

Fg. 440 Mapp. 477 Sub. 5

Catasto dei Fabbricati - Situazione al 15/09/2021 - Comune di MILANO (F205) - < Foglio: 440 - Particella: 477 - Subalterno: 5 > VIALE MONTE NERO n. 46 piano: 1-S1;

Ultima planimetria in atti